






ČÍSLO REVIZE:	POPIS ZMĚNY / ODŮVODNĚNÍ:	DATUM:



AUTORIZACE

## ČÁST A

	<b>Město Milovice</b>	Město Milovice nám. 30. června 508 289 23 Milovice IČ: 00239453
---	-----------------------	--

ZHOTOVITEL:   projekty a řízení dopravních staveb	<b>ADVISIA, s.r.o.</b> Rubeška 215/1 Praha 9 - Vysočany, 190 00 www.advisia.cz, +420 730 190 190	NAVRHL / VYPRACOVAL: Ing. Martin Klančík 
		TECHNICKÁ KONTROLA: Ing. Miloš Němec 
		HLAVNÍ INŽENÝR PROJEKTU: Ing. Miroslav Větrovský 

AKCE: <b>Oprava povrchu ulice Průběžná, Milovice</b>			ČÍSLO ZAKÁZKY: 24_020-A
			DATUM: 09/2024
			REVIZE: <b>00</b>
ČÍSLO PŘÍLOHY: <b>A</b>	NÁZEV PŘÍLOHY: <b>Průvodní zpráva</b>	FORMÁT: - MĚŘÍTKO: -	STUPEŇ PD: <b>PDPS</b>
			PARÉ:

**OBSAH:**

A.1	IDENTIFIKAČNÍ ÚDAJE.....	2
A.1.1	ÚDAJE O STAVBĚ.....	2
1.2	ÚDAJE O STAVEBNÍKOVÍ .....	2
1.3	ÚDAJE O ZPRACOVATELI DOKUMENTACE .....	2
A.2	ČLENĚNÍ STAVBY NA OBJEKTY A TECHNICKÁ A TECHNOLOGICKÁ ZAŘÍZENÍ.....	3
A.3	SEZNAM VSTUPNÍCH PODKLADŮ.....	3

## **A PRŮVODNÍ ZPRÁVA**

### **A.1 IDENTIFIKAČNÍ ÚDAJE**

#### **A.1.1 ÚDAJE O STAVBĚ**

- a) **Název stavby** Oprava povrchu ulice Průběžná, Milovice
- b) **Místo stavby**
- Kraj: Středočeský
- Katastrální území: Benátecká Vrutice [602060]
- Místo stavby: Město Milovice
- c) **Předmět dokumentace**
- Novostavba nebo změna dokončené st.: Stavbu lze charakterizovat jako opravu současného stavu
- Trvalá nebo dočasná: Po dokončení se bude jednat o trvalou stavbu.
- Účel užívání stavby: Stavba plní převážně dopravní funkci.

#### **1.2 ÚDAJE O STAVEBNÍKOVĚ**

**Název a sídlo:** Město Milovice  
nám. 30. června 508  
289 23 Milovice  
IČ: 00239453

#### **1.3 ÚDAJE O ZPRACOVATELI DOKUMENTACE**

- a) **Název a sídlo** ADVISIA s.r.o.  
Rubeška 215/1  
190 00 Praha 9 - Vysočany  
IČ: 24668613  
DIČ: CZ24668613
- b) **Odpovědný projektant** Ing. Miroslav Větrovský, ČKAIT – 0011067
- c) **Projektanti jednotlivých částí**
- SO 101 Komunikace a zpevněné plochy: Ing. Martin Klančík

## A.2 ČLENĚNÍ STAVBY NA OBJEKTY A TECHNICKÁ A TECHNOLOGICKÁ ZAŘÍZENÍ

Jednotlivé části stavby jsou určeny dílčími objekty.

Číselná řada	Skupina objektů	Jednotlivé objekty
D.1.1	100 Objekty pozemních komunikací	SO 101 - Komunikace a zpevněné plochy

## A.3 SEZNAM VSTUPNÍCH PODKLADŮ

- Zadávací podmínky zadané objednatelem dokumentace
- Katastrální mapy a informace o parcelách katastru nemovitostí
- Mapy 1:10 000
- Geodetické zaměření stávajícího stavu
- Orientační údaje o průběhu inženýrských sítí v místě stavby
- Místní šetření
- Platné zákony, vyhlášky, předpisy, normy a vzorové listy

V Praze, 09/2024

Vypracoval: Ing. Martin Klančík, ADVISIA s.r.o.